

?

Datés du Moyen Âge, les lieux ont été en perpétuelle construction, passant entre les mains de différentes familles seigneuriales puis nobles. Toutes ont laissé une trace, témoignant ainsi de leur époque.

Les changements continuèrent même lorsque le château fut racheté en 1793 par le métayer de la dernière famille ayant possédé les lieux. Il fallait alors adapter les espaces d'habitation pour convenir à une nouvelle fonction : une exploitation agricole.

Enfin, les travaux reprirent en 1992, lorsque la mairie racheta le château et en confia la restauration à l'Association des Amis du Château de Latour, créée pour l'occasion.

Depuis lors, les bénévoles s'attèlent à redonner ses titres de noblesse à ce lieu tombé en ruine. Grâce à une belle collaboration entre l'association, la mairie, l'Architecte des Bâtiments de France, les artisans, les habitants et les associations du patrimoine, le château a été sauvé et transformé en un véritable lieu de vie, de découvertes et d'animations. (source : <https://chateaudelatour-aveyron.fr/histoire-du-chateau>)

?	Particularités
?	Classé ou inscrit

Notation

Intérêt

général

????

Marche

d'approche

????

Difficulté

d'Accès

????

Durée de la

visite

????

Localisation

Grande région

Occitanie (76)

Ancienne région

Midi-Pyrénées (73)

Département

Aveyron (12)

Commune

Marnhagues-et-Latour
(12139)

Coordonnées

43.87264,3.03023

Système	Datum	notation	Définition	coordonnées X	coordonnées Y
Lambert 93	RGF93	D.d	EPSG:2154	6308182	702430
Lambert II+	NTF	D.d	EPSG:27572	1874808	655819
UTM Nord fuseau 31	WGS84	D.d	EPSG:32631	4857728	502429
Lambert III	NTF	D.d	EPSG:27573	3174976	655748
Peuso-mercator	WGS84	D.d	EPSG:3785	5445754	337324
Latitude Longitude	WGS84	DMS	EPSG:4326	43°52'21.504"	3°1'48.828"
Latitude Longitude	WGS84	D.d	EPSG:4326	43.87264	3.03023

Ajouter un commentaire

Commentaires

Essentiel

?

Marnhagues-et-Latour 12139

?

Châteaux, ouvrages militaires

?

43.87264,3.03023

?

André Navarro

?

2 Visites

Publié

Friday 02 January 2026











Révisé

Friday 02 January 2026

Classements

Monument historique

À proximité

 Marnhagues-et-Latour	2.82km
 Saint-Félix-de-Sorgues	3.93km
 Montagnol	3.99km
 Saint-Jean-et-Saint-Paul	6.48km
 Fondamente	6.88km
 Saint-Beaulize	6.93km
 Sylvanès	7.05km
 Versols-et-Lapeyre	7.25km
 Gissac	8.46km
 Viala-du-Pas-de-Jaux	9.76km

Dans la même commune

 Château de Latour-sur-Sorgues à Marnhagues-et-Latour
--

Tout fermer ×